



Auf der Homepage www.route-industriekultur.ruhr gibt es ausführliche Informationen zu allen Standorten der Route Industriekultur.

Projekträger der Route Industriekultur ist der Regionalverband Ruhr (RVR).



Die Route Industriekultur ist die erste industriekulturelle Ferienstraße in Deutschland und erfüllt die strengen Qualitätskriterien für Ferienstraßen des Deutschen Tourismusverbandes. Die 400 Kilometer lange Straßenroute ist durchgehend beschildert und führt abseits der Autobahnen zu allen Attraktionen der Industriekultur im Ruhrgebiet.



Informationen zum Thema "Camping im Ruhrgebiet":


www.ruhr-tourismus.de/de/reisen/camping



Die Route Industriekultur

erschließt die wichtigsten und touristisch attraktivsten Industriedenkmäler des Ruhrgebiets. Die Route Industriekultur ist somit wohl das weltweit umfangreichste touristische Netzwerk zur Vermittlung des industriekulturellen Erbes einer zusammenhängenden Region.

Über sieben Millionen Menschen besuchen jährlich die Standorte der Route Industriekultur. Entlang der ausgeschilderten Straßenroute liegen die 26 Ankerpunkte, die sowohl Erlebnisorte als auch Knotenpunkte der Information sind. Daneben zählen 17 Panoramen der Industrielandschaft und 13 bedeutende Siedlungen zu den Primärstandorten der Route.



route-industriekultur



REISEN IM RUHRGEBIET auf Deutschlands erster Ferienstraße der Industriekultur



Ein Radnetz vereint Vergangenheit und Gegenwart

Gut ausgebaut, größtenteils abseits der Straßen und dank Knotenpunktsystem perfekt ausgeschildert: Auf gut 350 Kilometern Länge verbindet die Route Industriekultur per Rad die beeindruckende Industriegeschichte der Region. Eingebettet ins radrevier.ruhr bietet sie dabei beste Voraussetzungen für abwechslungsreiche Tagestouren, Familienausflüge, Wochenendtrips und Radreisen.

Ob auf den Spuren der Bergbaugeschichte, beim Genussradeln, Haldenhopping oder einer Radtour mit Kindern: Auf der Route Industriekultur per Rad kommen alle Rad-Fans voll auf ihre Kosten. Gut ausgebaute Strecken über frühere Bahntrassen oder herrliche Kanalruferwege führen direkt zu ehemaligen Hüttenwerken, Gasometern, Zechen und Kokereien, spektakulär gestalteten Halden oder prächtigen Untermehrvillen.

Tipps rund um das Thema gibt es auf: www.ruhr-tourismus.de/de/radrevierruhr



Wandern auf der Route Industriekultur

Wer sich die Highlights der Industriekultur mit allen Sinnen erobern möchte, findet im Ruhrgebiet viele Möglichkeiten zum Wandern und Spazieren abseits ausgetretener Pfade. So lässt sich die vielfältige industrielle Kulturlandschaft des Ruhrgebietes hautnah erleben z.B. im Landschaftspark Mechtenberg/Rheinelbe in Essen und Gelsenkirchen oder in der Museumslandschaft Deilbachtal in Essen. Die Besonderheit im Ruhrgebiet sind unsere Halden. Das Angebot "Halden-Hügel-Hopping" steht für Themen- und Bergwandern im nördlichen Ruhrgebiet – Panoramablicke über die industriekulturelle Landschaft inklusive. Bergbauhistorische Wanderwege sind natürlich

die "Klassiker" fürs Wandererlebnis im Revier: erkunden Sie z.B. die Wiege des Ruhrbergbaus im Muttental in Witten. Wer der Sache auf den Grund gehen will, erkundet wo die Geschichte der Kohle begann: auf der Georoute Ruhrgebiet. Hier erhalten Wissbegierige Einblick in die Erdgeschichte, zu Zeiten, als im heutigen Ruhrgebiet ein tropischer Regenwald wuchs.

Tipps rund um das Thema gibt es auf: www.halden-huegel-hopping.de
www.ruhr-tourismus.de/de/themen/wandern/spazierrundgaenge



Erleben Sie Ruhrgebietsgeschichte!

Begleiten Sie einen Kohlentreiber, einen Bergbaubeamten oder eine Seltersbudenbesitzerin und hören Sie die persönlichen Geschichten aus dem Arbeits- und Alltagsleben. Unsere "Erlebnisräume" sind räumliche und zeitliche Fenster in die Entwicklung des Ruhrgebietes. Auf vorgegebenen Routen erkunden Sie die Besonderheiten der vielschichtigen industriellen Kulturlandschaft. Entlang der Routen finden Sie Schautafeln mit Informationen zum Ort und den jeweiligen Protagonisten.

Die App "Perspektivwechsel" ist ein Audioguide, den Sie für Android-Geräte bei Google Play und für iOS-Geräte im App Store kostenfrei laden können. Am Startpunkt einer Route stehen Ihnen im Informationszentrum des jeweiligen Ankerpunktes Tablets mit der App zur Verfügung.

Jetzt die App herunterladen: www.industriekultur.guide

Auch in Englisch verfügbar.




Besucherzentrum UNESCO-Welterbe Zollverein

Ein Highlight auf der Route Industriekultur ist das UNESCO-Welterbe Zollverein in Essen. Noch zu Betriebszeiten ernannte man die ehemalige Zeche zur "schönsten Zeche der Welt". Seit 2001 gehören die gigantischen Anlagen zum UNESCO-Welterbe.

In der Kohlenwäsche befindet sich heute das zentrale Besucherzentrum der Route. Es bietet mit dem "Portal der Industriekultur" umfangreiche Informationsmöglichkeiten.

RUHR.VISITORCENTER Essen
Besucherzentrum Ruhr
UNESCO-Welterbe Zollverein
Gelsenkirchener Straße 181, D-45309 Essen
Telefon: +49 (0) 201 / 24681-0
info@route-industriekultur.ruhr
www.route-industriekultur.ruhr



So funktioniert's

Nutzen Sie Ihr Auto, Reisemobil oder Motorrad gerne für kurzweilige Ausflüge oder abwechslungsreiche Entdeckungsreisen? Lassen Sie sich gerne von faszinierenden Landschaften, anspruchsvollen kulturellen Angeboten und kulinarischen Genüssen im In- und Ausland zu Ihren Reisen inspirieren? Tauchen Sie gerne intensiv in die von Ihnen besuchten Urlaubsregionen und Städte ein, um sie mit ihrer spannenden Geschichte und einzigartigen Kultur umfassend zu erfahren? Sie reisen gerne genau so? Dann folgen Sie der **Route Industriekultur** mit der **Navigationsfunktion der DREAMANGO APP**.

Die Route auf FERIESTRASSEN.INFO und DREAMANGO

Die hier dargestellte Karte mit dem Routenverlauf sowie den touristischen Highlights der **Route Industriekultur** entspricht der interaktiven Karte des **Tourenplaners DREAMANGO** (www.dreamango.com).

Er ist eine Kooperation zwischen **FERIESTRASSEN.INFO** und Outdooractive, Europas größter Outdoor-Plattform zur Suche und Planung von Rad- & Wandertouren. DREAMANGO ist das Pendant für Touren mit dem Auto, Reisemobil oder Motorrad. Es ist quasi das touristische "Google Maps" – hier finden Sie jedoch die schönsten Themen- & Ferienstraßen, die FERIESTRASSEN.INFO zum **Ferienstraßennetz** bündelt.

Die **Route Industriekultur** auf **FERIESTRASSEN.INFO** sowie den Zugang zur interaktiven Karte im Tourenplaner finden Sie unter: www.ferienstrassen.info/route-industriekultur

Der Route mit der Navigationsfunktion folgen

Einzigartig ist die **DREAMANGO APP**, die eine Navigationsfunktion enthält: ein interaktiver Service, mit dem Sie den Routen vom Ferienstraßennetz, zu denen auch die **Route Industriekultur** gehört, folgen können. Dabei entdecken Sie auf Ihrer Reise zudem die Stationen, touristischen Highlights (siehe Legende) sowie die Gastgeber rechts und links der Routen.

Sie finden die APP wahlweise im App Store oder auf Google Play. Scannen Sie dafür – je nachdem, was Sie für ein Smartphone besitzen – den entsprechenden QR-Code. Die Anleitung zur Nutzung der APP finden Sie auf FERIESTRASSEN.INFO unter: www.ferienstrassen.info/dreamango

Wenn Sie die **DREAMANGO APP** geladen haben, können Sie die Route durch Scannen dieses QR-Codes im Browser Ihres Smartphones öffnen. Von dort aus können Sie die Route in der APP öffnen. Dort steht Ihnen dann die Navigationsfunktion zur Verfügung. Nutzen Sie dafür bitte einen QR-Code Scanner oder die Kamera Ihres Smartphones. In vielen neueren Smartphones sind die QR-Code Scanner in die Kamera integriert.



Legende

Besucherzentrum

55 Besucherzentrum Ruhr auf Zeche Zollverein

Stationen (Städte/Orte)

- 8 Duisburg
- 10 Mülheim
- 13 Essen
- 17 Hattingen
- 19 Witten
- 24 Hagen
- 29 Hamm
- 34 Dortmund
- 41 Herne
- 43 Recklinghausen
- 48 Bochum
- 50 Gelsenkirchen
- 63 Bottrop
- 68 Oberhausen

Ankerpunkte

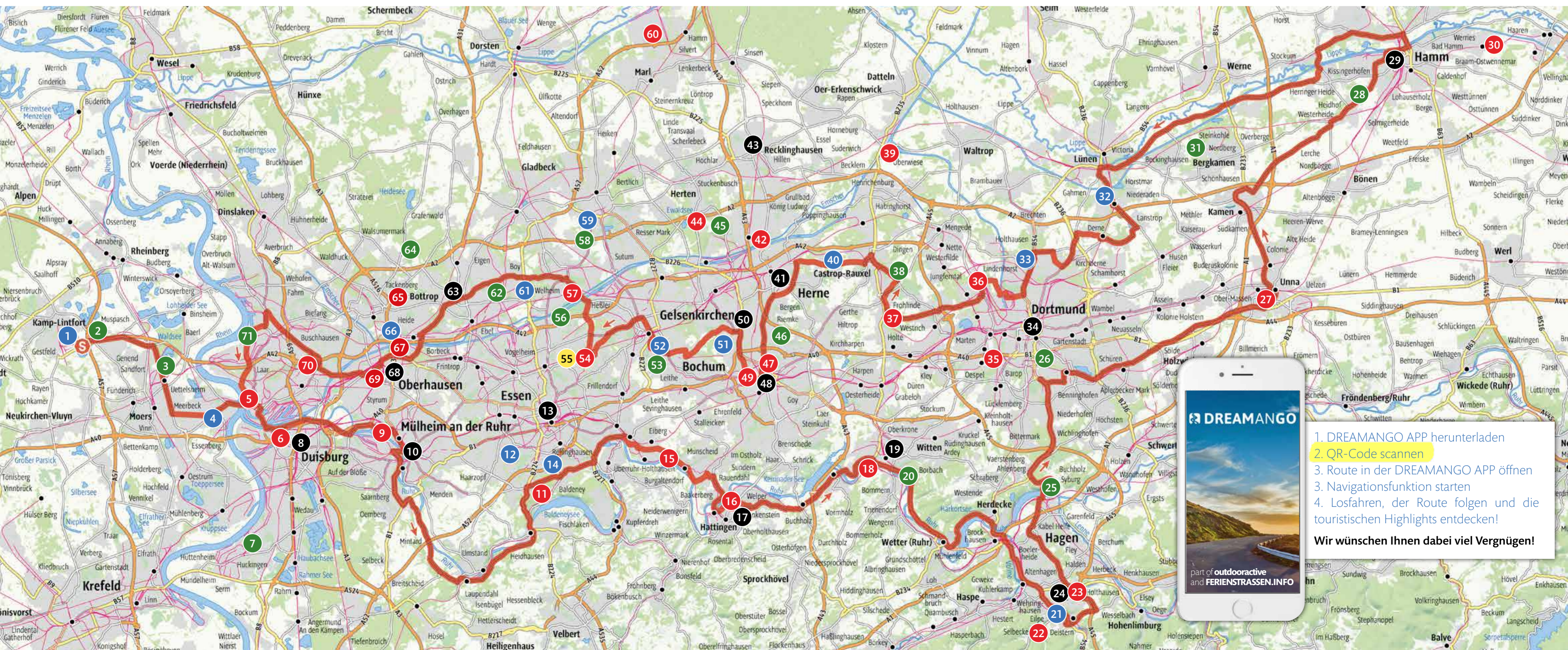
- 5 Museum der Deutschen Binnenschifffahrt
- 6 Innenhafen Duisburg
- 9 Aquarius Wassermuseum
- 11 Villa Hügel
- 15 Eisenbahnmuseum Bochum
- 16 Henrichshütte
- 18 Zeche Nachtigall
- 22 Freilichtmuseum Hagen
- 23 Hohenhof
- 27 Lindenbrauerei
- 30 Maximilianpark
- 35 DASA Arbeitswelt Ausstellung
- 36 Kokerei Hansa
- 37 Zeche Zollern
- 39 Schiffshebewerk Henrichenburg
- 42 Umspannwerk Recklinghausen
- 44 Zeche Ewald
- 47 Deutsches Bergbau-Museum
- 49 Jahrhunderthalle Bochum
- 54 UNESCO-Welterbe Zollverein
- 57 Nordsternpark
- 60 Chemiepark Marl
- 65 Antony-Hütte
- 67 Gasometer Oberhausen
- 69 LVR-Industriemuseum
- 70 Landschaftspark Duisburg-Nord

Panoramen

- 2 Halde Pattberg
- 3 Halde Rheinpreußen
- 7 Tiger & Turtle
- 20 Berger-Denkmal
- 25 Hohensyburg
- 26 Fernsehturm Florian
- 28 Kissinger Höhe
- 31 Halde Großes Holz
- 38 Halde Schwerin
- 45 Landschaftspark Hoheward
- 46 Tippelsberg
- 53 Halde Rheinelbe
- 56 Schurenbachhalde
- 58 Halde Rungenberg
- 62 Tetraeder
- 64 Halde Haniel
- 71 Alsumer Berg

Siedlungen

- 1 Alt-Siedlung Friedrich-Heinrich
- 4 Siedlung Rheinpreußen
- 12 Margarethenhöhe
- 14 Altenhof II
- 21 Lange Riege
- 32 Ziihenstraße
- 33 Alte Kolonie Eving
- 40 Teutoburgia
- 51 Dahlhauser Heide
- 52 Flöz Dickebank
- 59 Siedlung Schüngelberg
- 61 Gartenstadt Welheim
- 66 Siedlung Eisenheim



Diese Karte finden Sie online als interaktive Karte des Tourenplaners DREAMANGO auf: www.ferienstrassen.info/route-industriekultur



1. DREAMANGO APP herunterladen
 2. QR-Code scannen
 3. Route in der DREAMANGO APP öffnen
 3. Navigationsfunktion starten
 4. Losfahren, der Route folgen und die touristischen Highlights entdecken!
- Wir wünschen Ihnen dabei viel Vergnügen!**